



# A la découverte du patrimoine citoyen appaméen Petit déj' patriotique

Conférence du 17 septembre  
2016

# L'hôtel de ville le Trentat



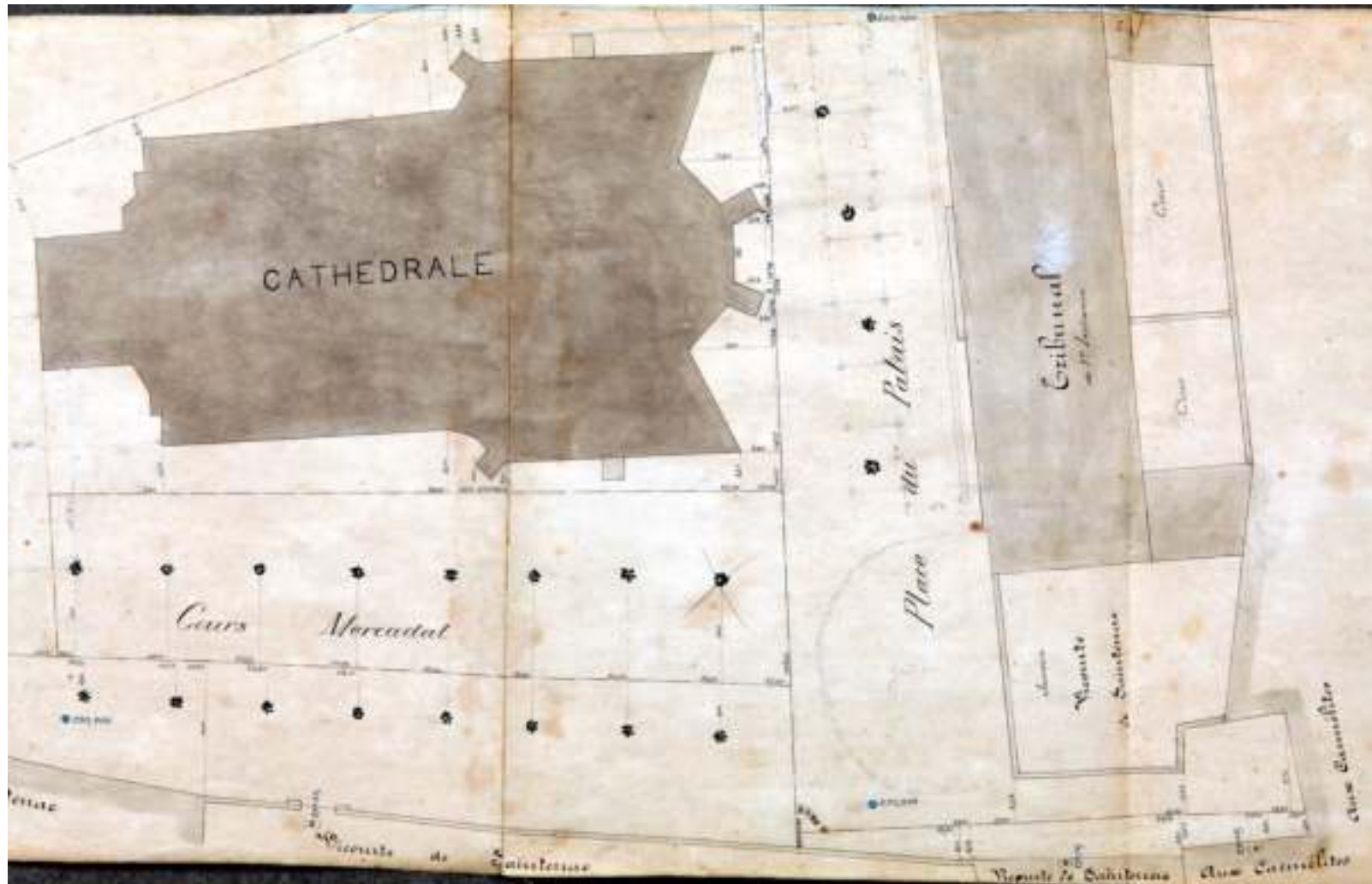
*La maison où siégeait le trentat appartient en 1828 à M. Lemerancier Duchalonge. Il avait proposé en 1817 de la vendre à la mairie qui cherchait un local où s'installer.*

Le Carmel et sa chapelle

Le Palais de justice

La Cathédrale

# L'hotel de ville le Trentat



Le plan voyer de Pamiers plans d'alignement de la place de la cathédrale Archives de Pamiers 1879

# L'hôtel de ville



Jacques Ourgaud « Notice historique sur la ville et le pays de Pamiers, 1865



# L'hôtel de ville le vieil évêché



# L'hôtel de ville le vieil évêché



# L'hôtel de ville le vieil évêché



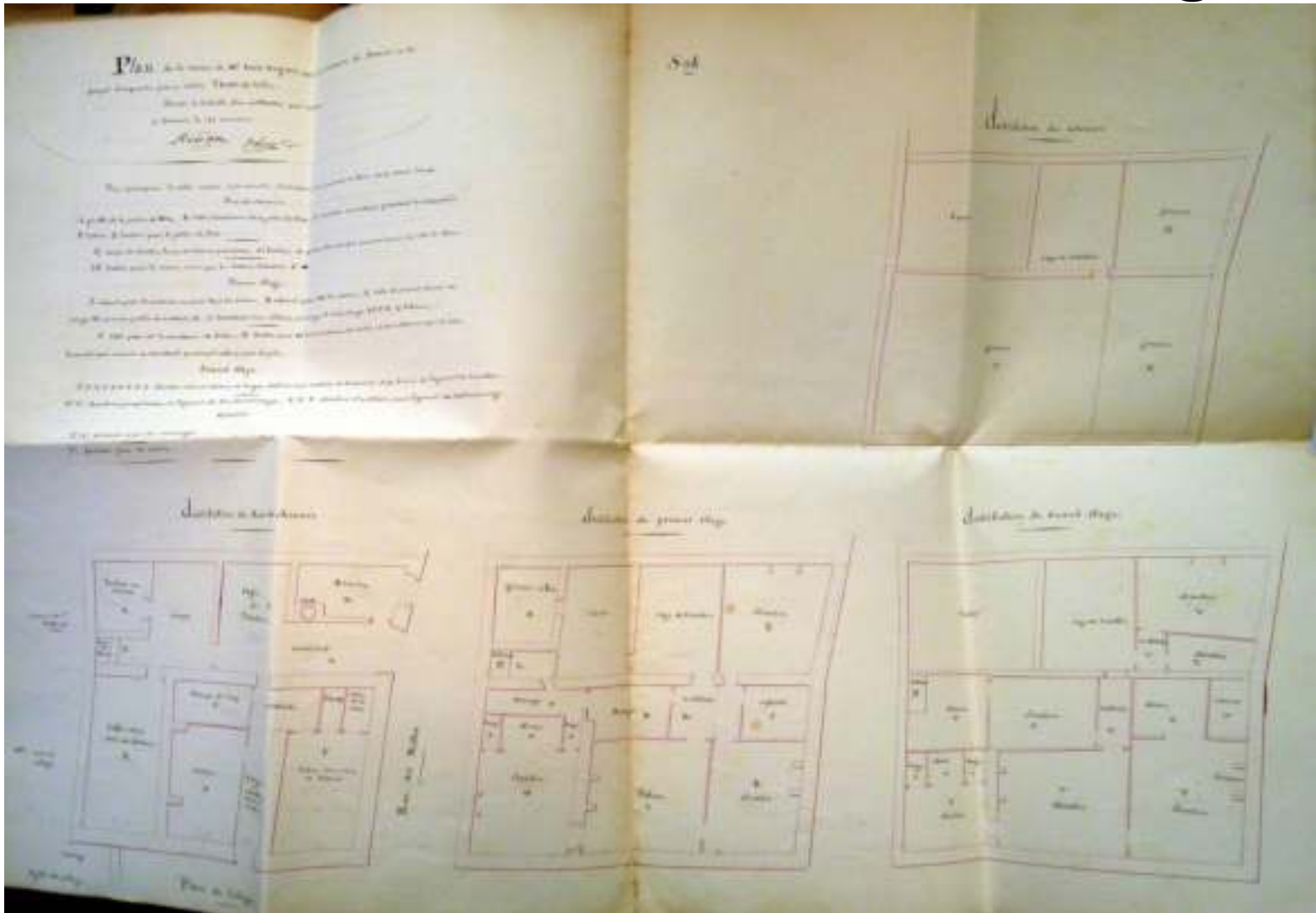
# L'hôtel de ville la maison Vignes



- Archives de Pamiers BB63





# L'hôtel de ville la maison Vignes



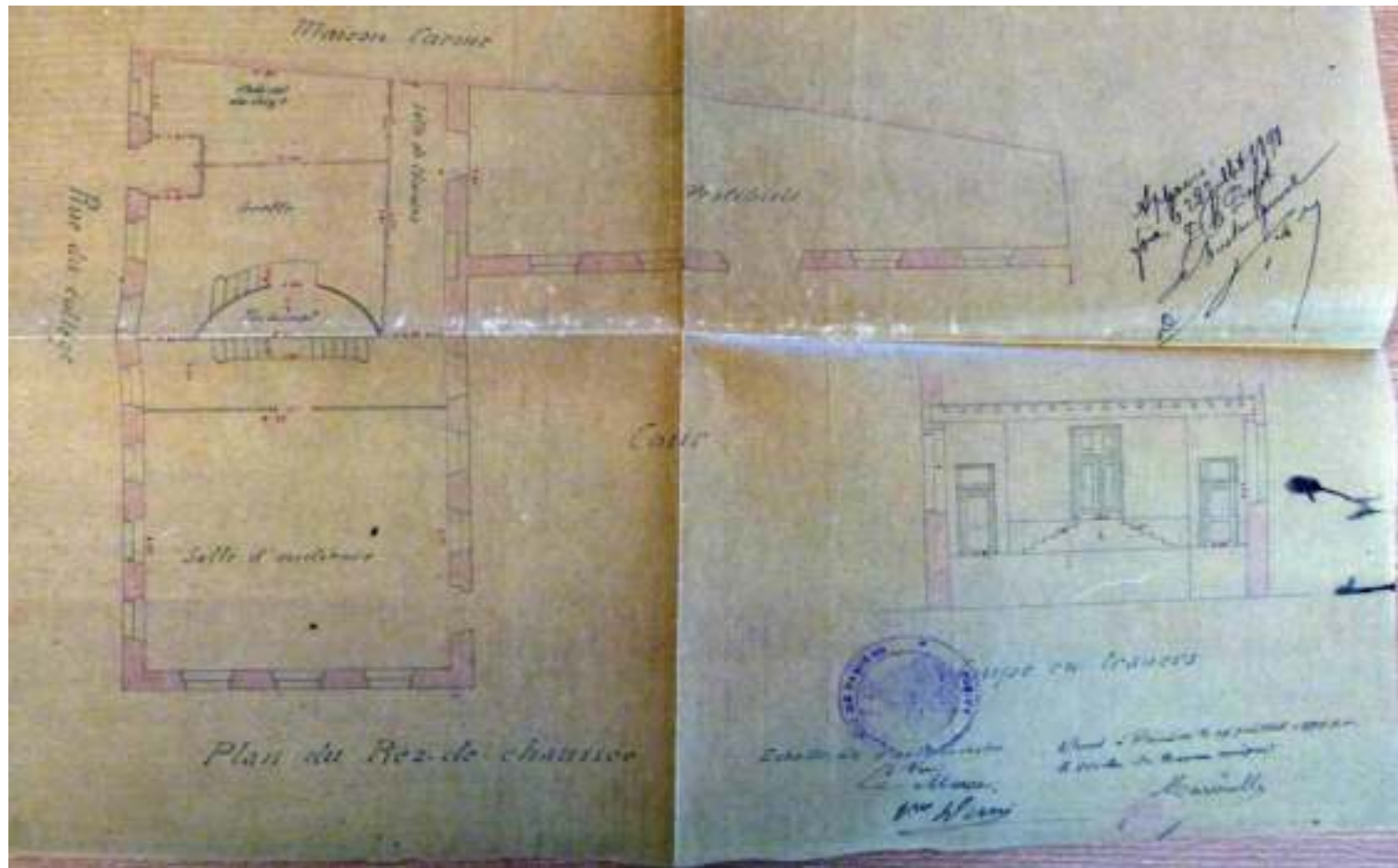
Plan de la maison d'Emile Vignes Archives départementales

# L'hôtel de ville la maison Vignes

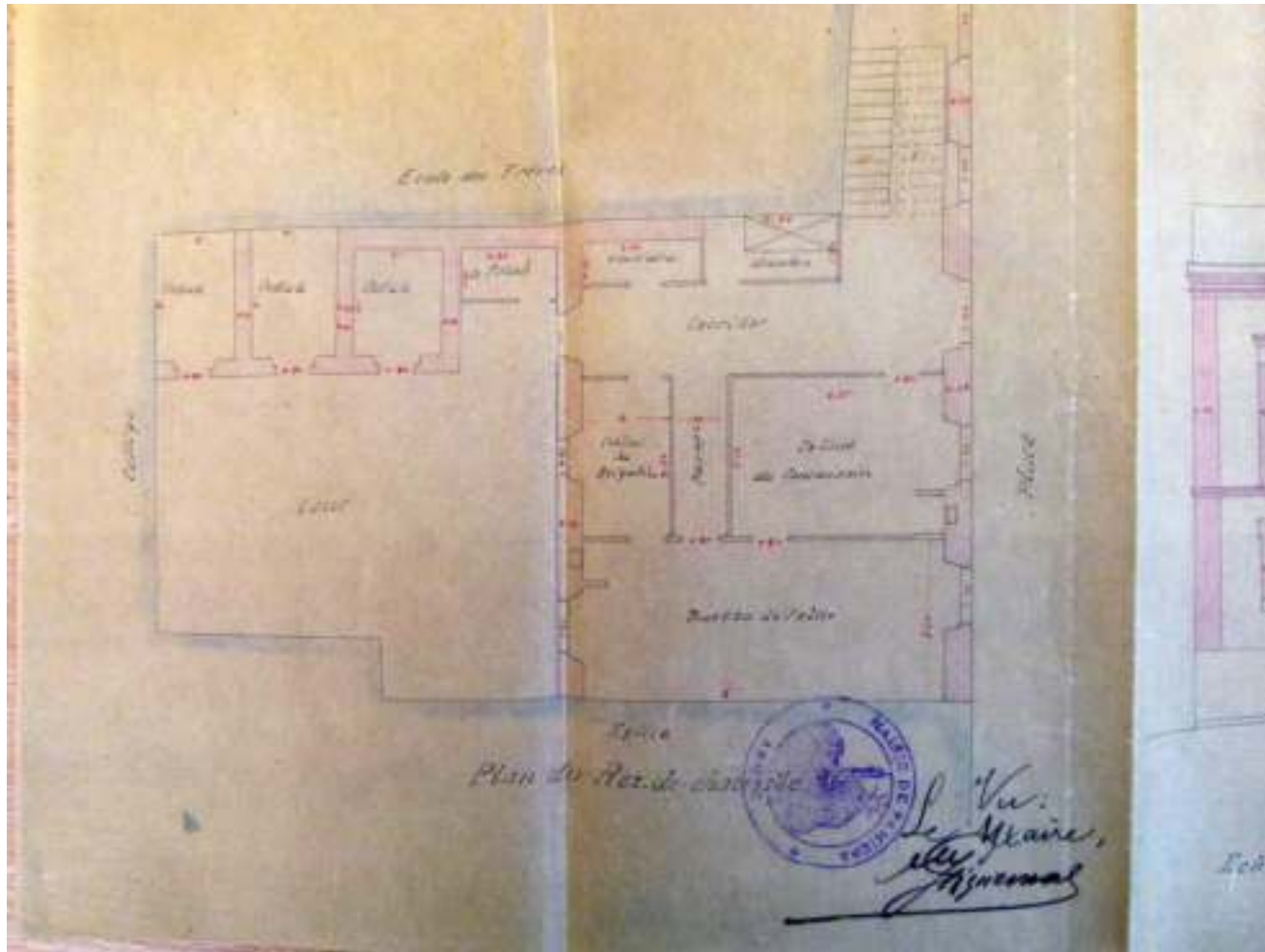
Immeuble Vignes Archives  
départementales



# L'hôtel de ville la maison Vignes



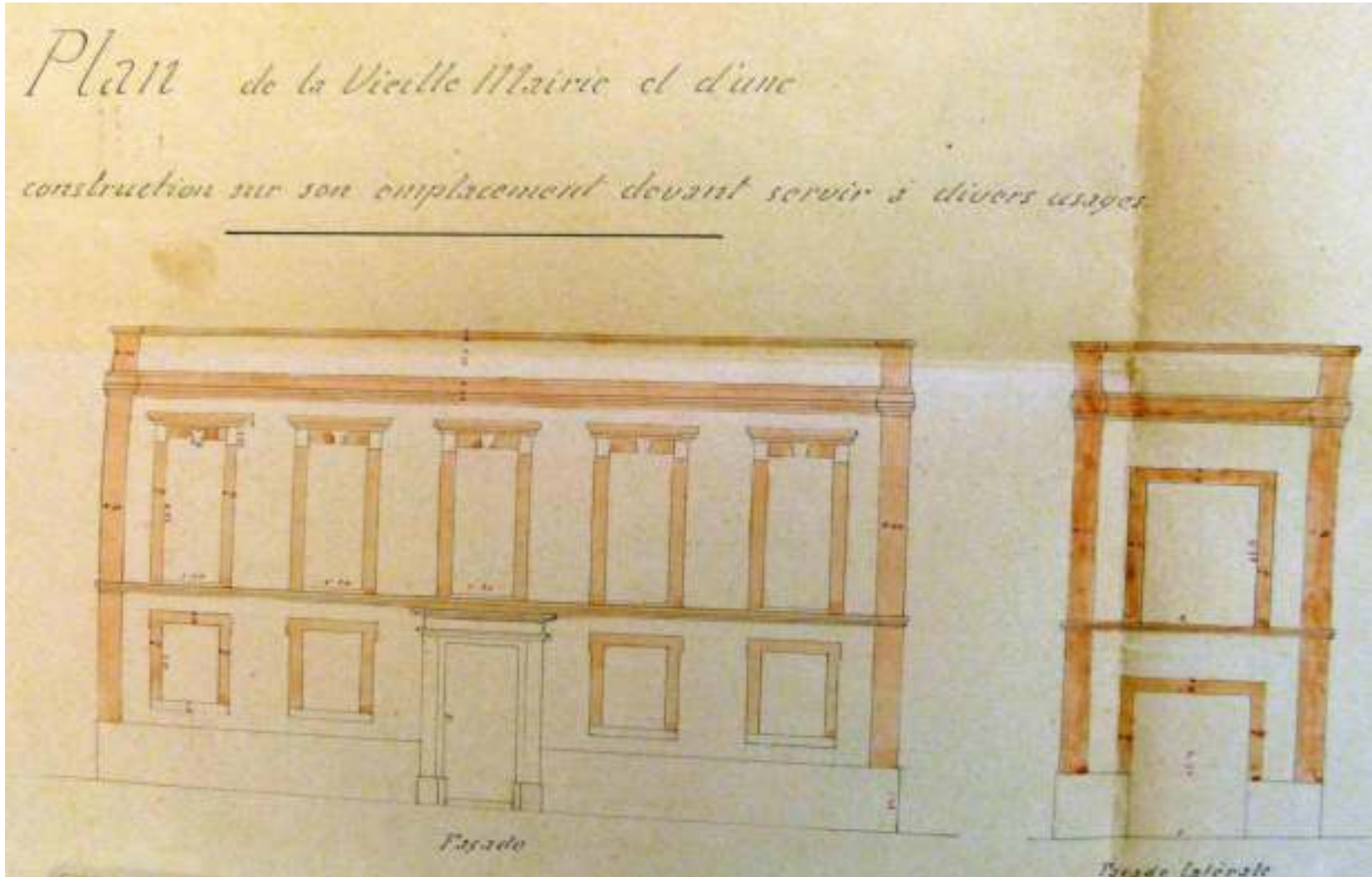
# L'hôtel de ville la maison Vignes



Immeuble Vignes  
plan du rez-de-  
chaussée Archives  
départementales

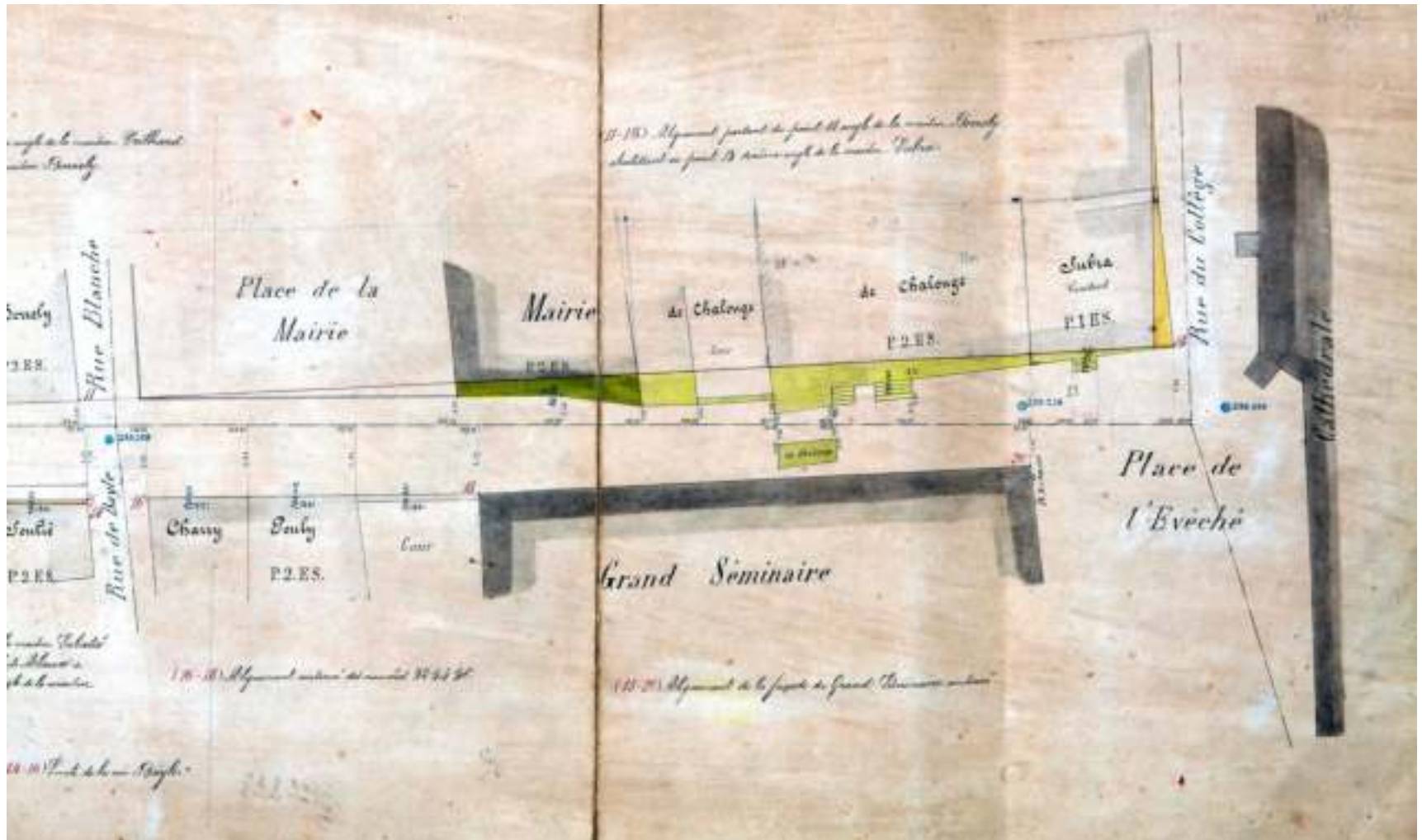


# L'hôtel de ville



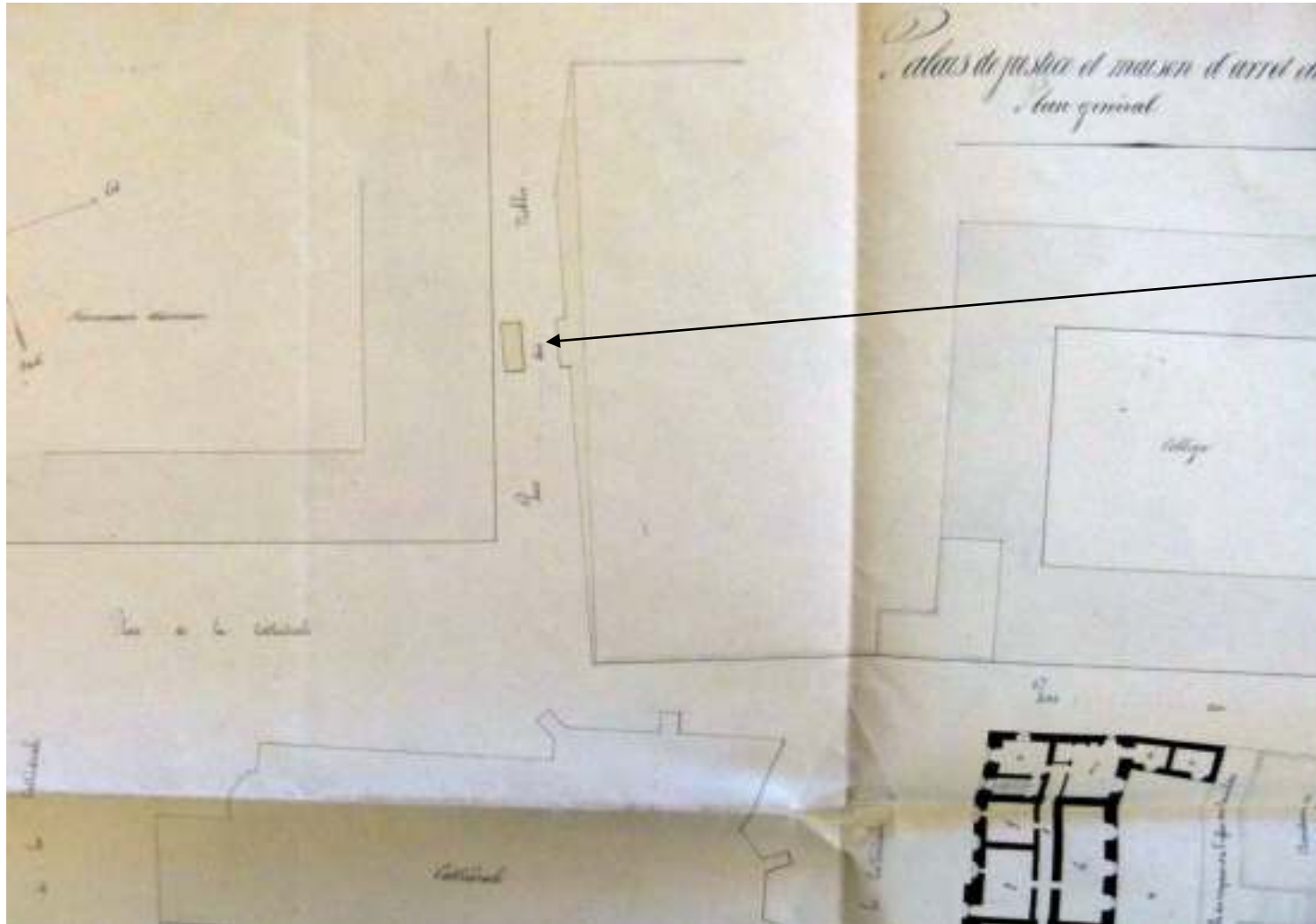
Immeuble Vignes appelé la vieille mairie en 1860 Archives départementales

# L'hôtel de ville la maison Vignes



Le plan voyer de Pamiers plans d'alignement de la rue de la mairie Archives de Pamiers 1879

# L'hôtel de ville la maison Vignes



Porte de Villeneuve et tour

Le plan voyer de Pamiers plans d'alignement de la rue de la mairie Archives de Pamiers 1879



# L'hôtel de ville la maison Vignes



© Ville de Pamiers - Tous droits réservés



# L'hôtel de ville hôtel Duchalonge



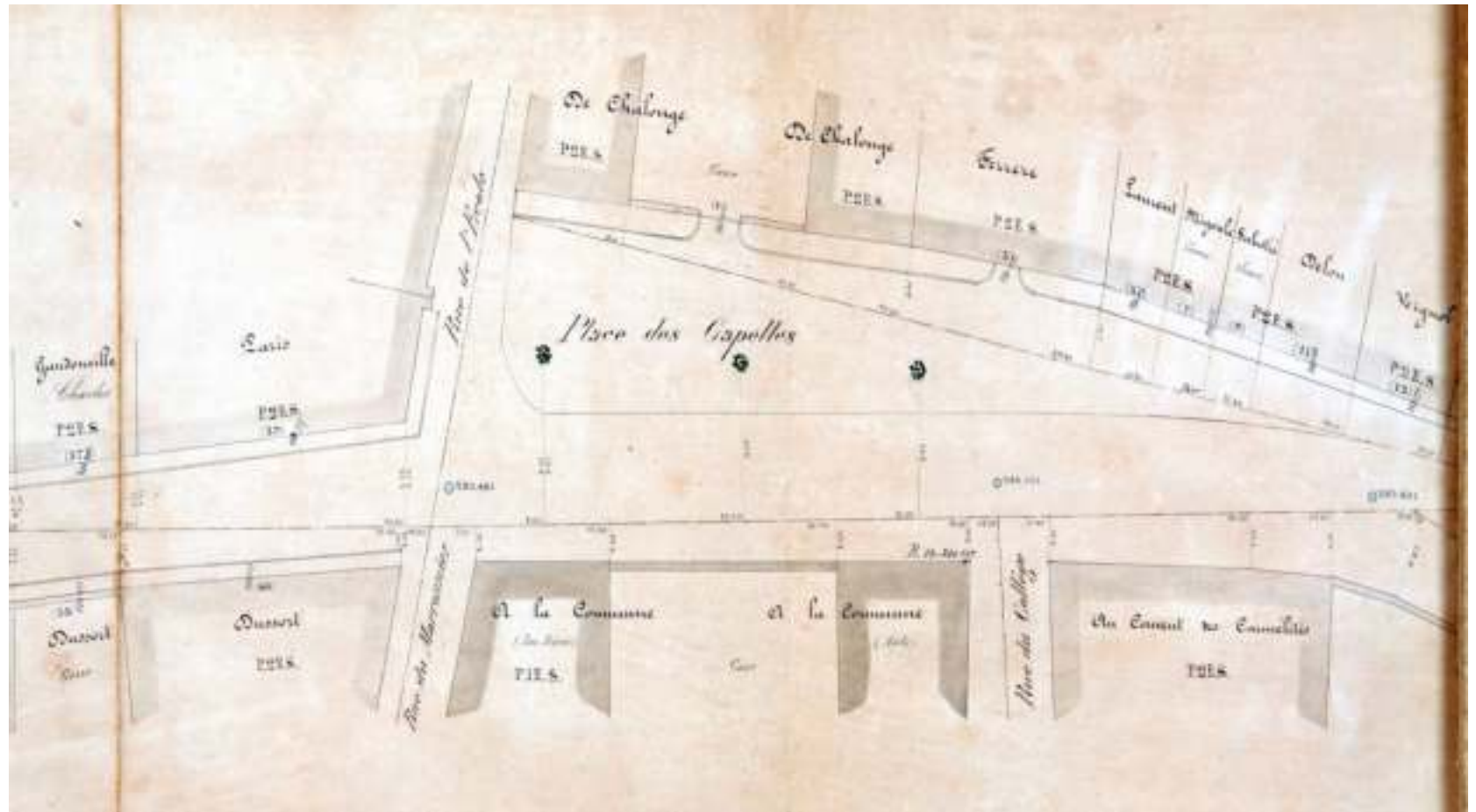
© Ville de Pamiers - Tous droits réservés

# L'hôtel de ville hôtel Duchalonge




Le plan voyer de Pamiers plans d'alignement de la rue de l'écho Archives de Pamiers 1879

# L'hôtel de ville hôtel Duchalonge



Le plan voyer de Pamiers plans d'alignement place des Capelles Archives de Pamiers 1879

# L'hôtel de ville hôtel Duchalonge





# L'hôtel de ville hôtel Duchalonge



# L'hôtel de ville hôtel Duchalonge



Archives municipales de Pamiers AB72  
et photo crédit A. T. 2016

# L'hôtel de ville la banque de France





# L'hôtel de ville la banque de France








# L'hôtel de ville la banque de France



Archives municipales de Pamiers BC196 et photo crédit A. T. 2016

# L'hôtel de ville la banque de France



# L'hôtel de ville mairie de Pamiers



Archives municipales de Pamiers M197-3



# L'hôtel de ville mairie de Pamiers



Archives municipales de Pamiers M197-3 inauguration

# L'hôtel de ville mairie de Pamiers



Archives municipales de Pamiers M197-3 inauguration



# Le Palais de justice



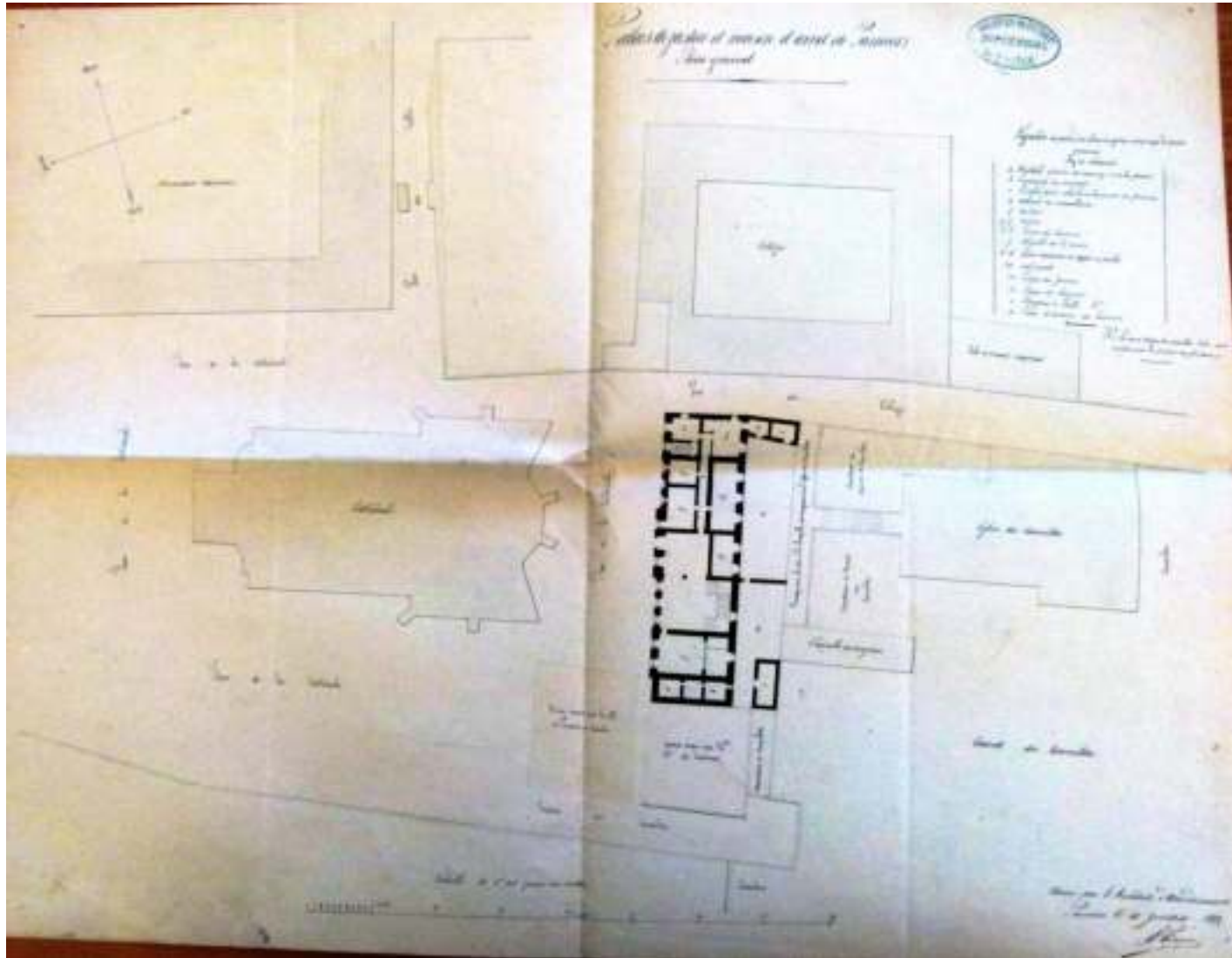
Vue de la butte du Castella  
toiture du tribunal



# Le Palais de justice




# Le Palais de justice




Où l'on  
revoit la tour  
de  
Villeneuve et  
le Trentat

Le plan voyer de Pamiers plans d'alignement de la place de la Cathédrale Archives de Pamiers 1879

# Le Palais de justice




# Le Palais de justice






# Le Palais de justice



# Le Palais de justice



© Ville de peniers - Tous droits réservés

# La justice de paix les Capelles



122. PAMIERS (Ariège) — Place de l'Hôtel-de-Ville — D. F. P.



# La sous-préfecture



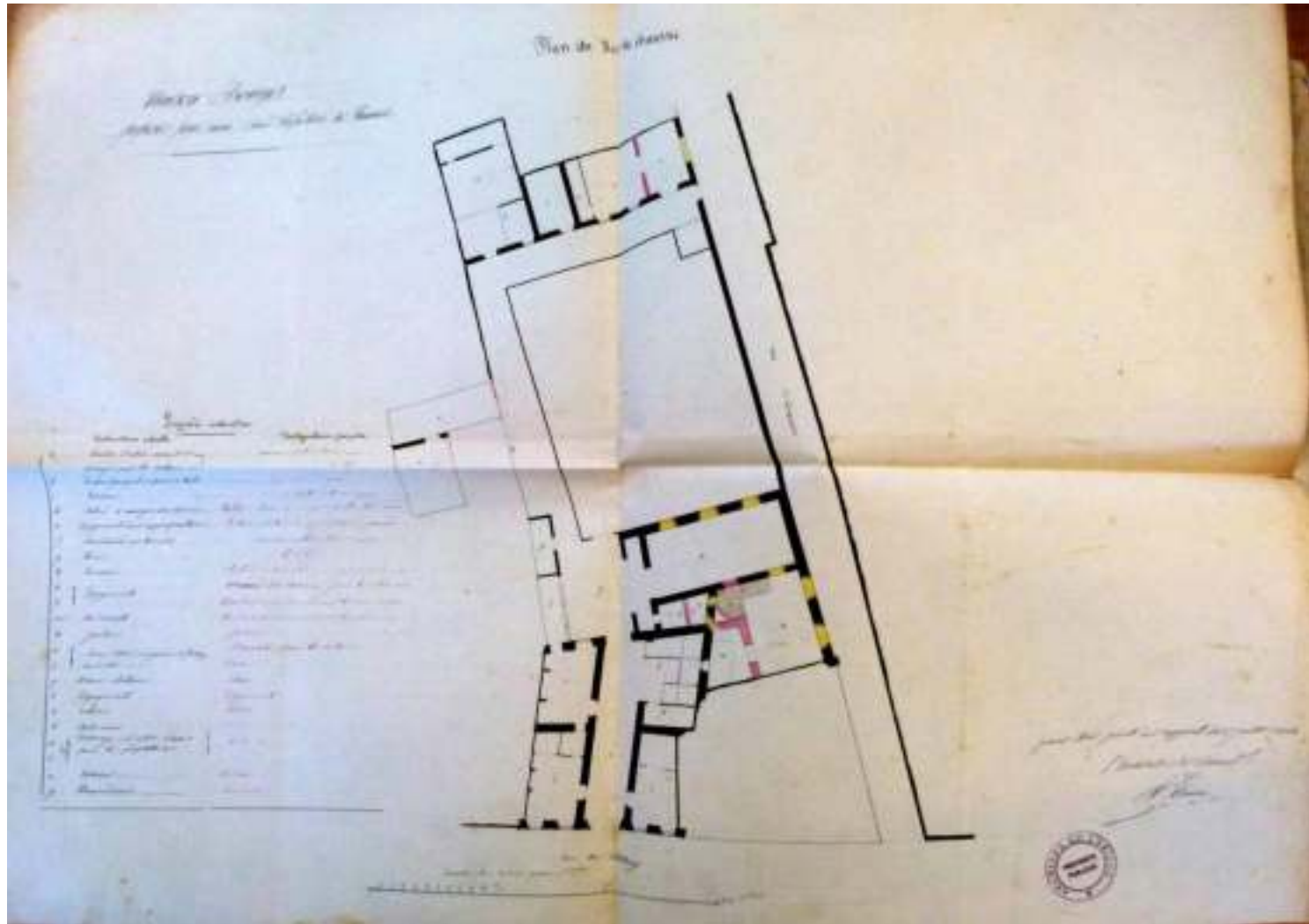
Jacques Ourgaud « Notice historique sur la ville et le pays de Pamiers, 1865






**Archives municipales de Pamiers grand plan de 1879**

# La sous-préfecture



Projet d'achat de la maison Bourges Archives départementales

# La sous-préfecture



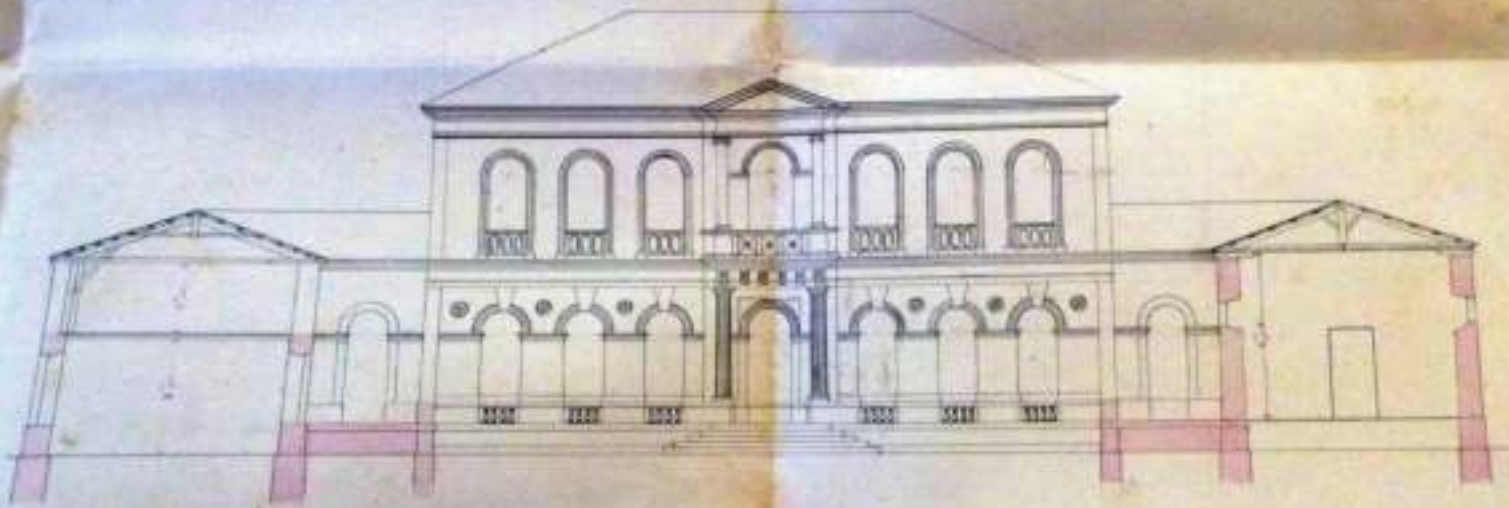
Projet d'achat de la  
maison Bourges  
Archives  
départementales



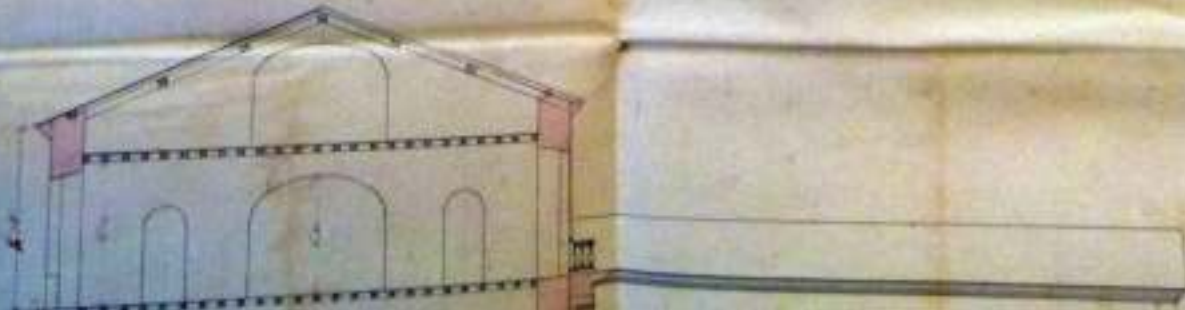
*Projet de sous-Préfecture  
à construire dans la ville de Pommiers*



*Elevation principale sur AB*



*Coupe sur CD*



0 1 2 3 4 5 6 7 8 9 10 11 12 13 14 15 16 17 18 19 20 21 22 23 24 25 26 27 28 29 30 31 32 33 34 35 36 37 38 39 40 41 42 43 44 45 46 47 48 49 50 51 52 53 54 55 56 57 58 59 60 61 62 63 64 65 66 67 68 69 70 71 72 73 74 75 76 77 78 79 80 81 82 83 84 85 86 87 88 89 90 91 92 93 94 95 96 97 98 99



# La sous-préfecture

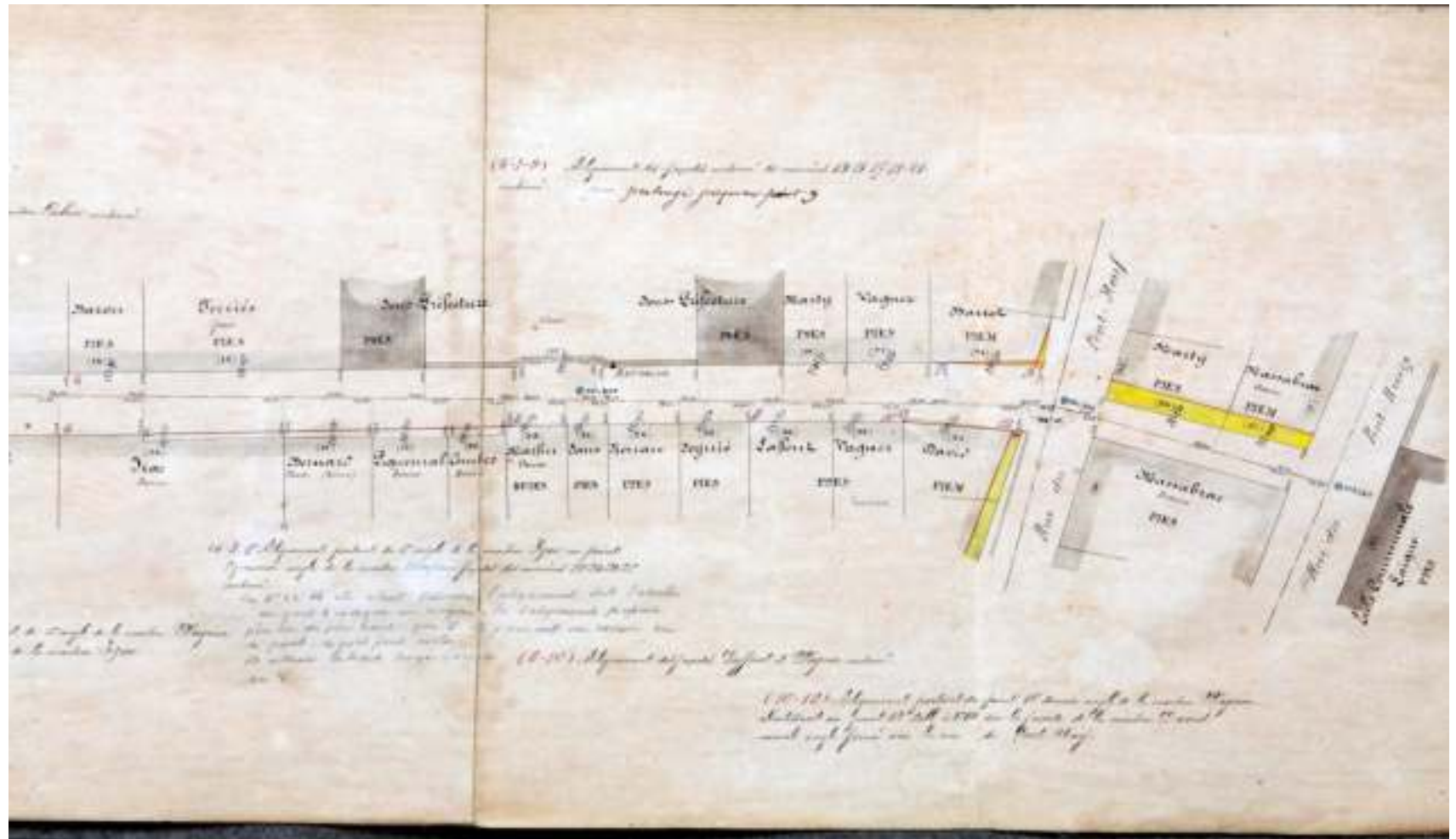


# La sous préfecture détail






# La sous-préfecture



Le plan voyer de Pamiers plan d'alignement de la rue de la Sous-préfecture Archives de Pamiers 1879



# La Sous-préfecture



Archives  
départemen  
tales

# La sous-préfecture



Archives municipales de Pamiers fonds SEM  
années 1960



La sous-préfecture 26 rue  
Frédéric Soulié 2016

Nous vous remercions pour  
votre attention

FIN